


CHAMPENARD -27-

12 TERRAINS A BATIR














Rue de la Boulaye

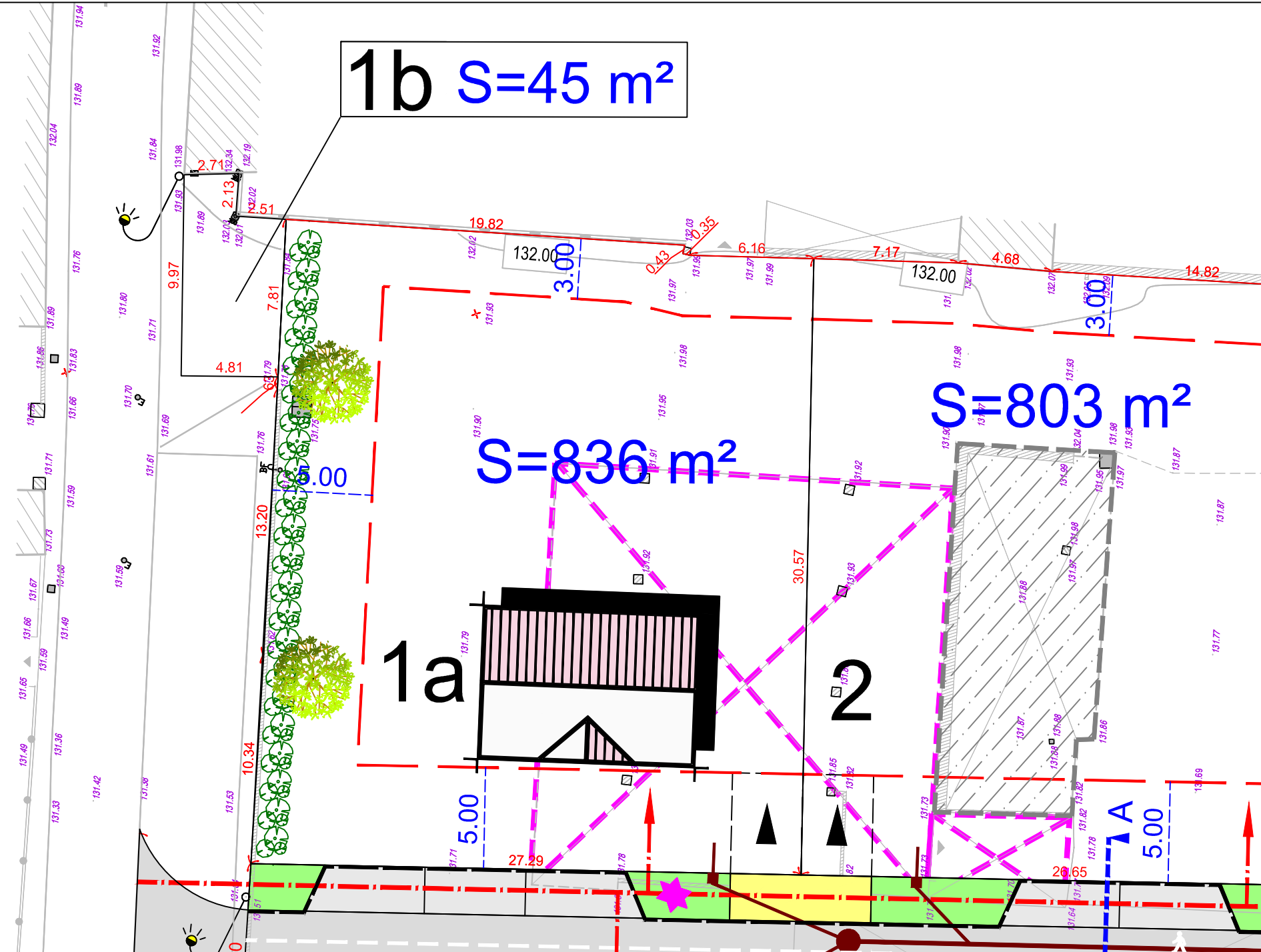


GÉOMÈTRES EXPERTS
 Benoit SANTUS
 Olivier JUMENTIER
 Erwan QUINIOU
 Benjamin LEMOINE

ZAC Plaine de la Ronce
 1042 rue Augustin Fresnel - 76230 Bois Guillaume
 Tél 02 35 70 54 60 Fax 02 35 15 28 45
 geometres@ge360.fr

LEGENDE

-  Limite de zone constructible
-  Position indicative de l'habitation
-  Distance minimale d'implantation par rapport à la limite
-  Espace vert
-  Enrobé noir
-  Béton
-  Emplacement obligatoire de l'entrée charretière A charge acquéreur
-  Noue
-  Branchement réseaux divers
-  Obligation de maintien et d'entretien d'une haie
-  Obligation de maintien et d'entretien des plantations
-  Boîte de branchement EU
-  Batiments demoli pendant les travaux



Plan d'ensemble



NOTA :
 Les cotes de niveaux , la position des réseaux et des branchements sont données a titre indicatif et pourront être modifiées au cours des travaux.
 Seul les plans de vente définitifs auront valeur juridique.
 Chaque acquéreur devra mettre en œuvre un système d'épandage à la parcelle dimensionné pour une pluie d'occurrence de 100 ans (Voir Etude Ecotone)
 Les surfaces indiquées ne seront définitives qu'après bornage des lots

Echelle 1/250